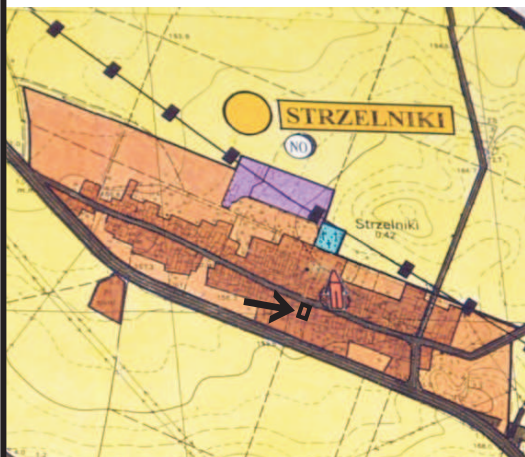


WYRYS ZE STUDIUM UWARUNKOWAŃ I KIERUNKÓW  
ZAGOSPODAROWANIA PRZESTRZENNEGO GMINY  
LEWIN BRZESKI



GRANICE OPRACOWANIA ZMIANY W PLANIE

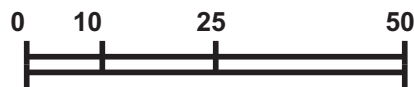
# Gmina LEWIN BRZESKI WIEŚ STRZELNIKI








ZMIANA MIEJSCOWEGO PLANU  
ZAGOSPODAROWANIA PRZESTRZENNEGO

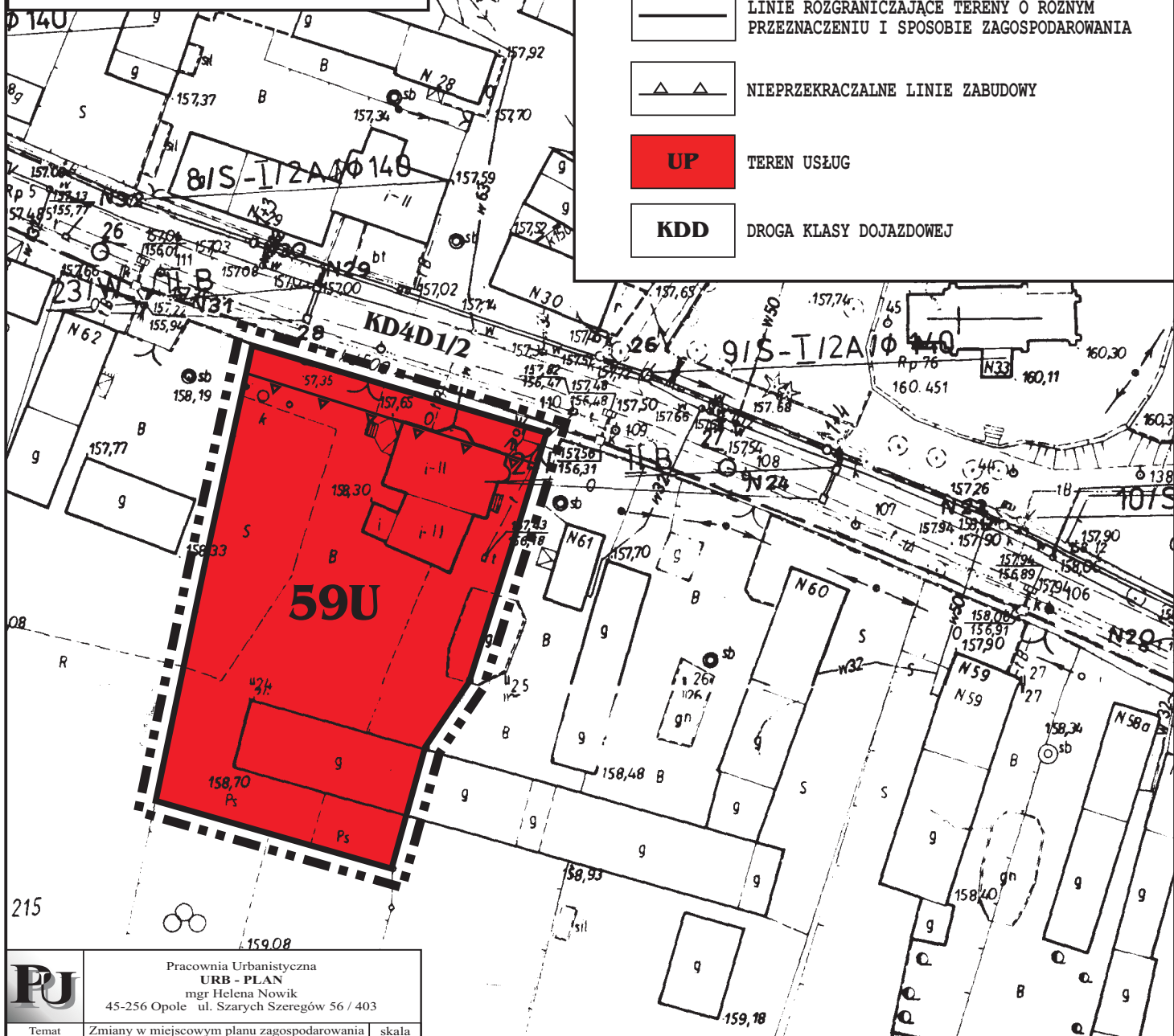
Rysunek planu nr 1

SKALA 1: 1000



## OZNACZENIA:

-  GRANICE TERENU OBJĘTEGO ZMIANĄ PLANU
-  LINIE ROZGRANICZAJĄCE TERENY O RÓŻNYM PRZEZNACZENIU I SPOSOBIE ZAGOSPODAROWANIA
-  NIEPRZEKRACZALNE LINIE ZABUDOWY
-  **UP** TEREN USŁUG
-  **KDD** DROGA KLASY DOJAZDOWEJ



**PU**

Pracownia Urbanistyczna  
**URB - PLAN**  
mgr Helena Nowik  
45-256 Opole ul. Szarych Szeregów 56 / 403

Temat opracowania	Zmiany w miejscowym planie zagospodarowania przestrzennego wsi Strzelniki	skala 1:1000
Przedmiot obiektu oprac.	Rysunek planu nr 1	
Główny Projektant	mgr Helena Nowik - członek Zachodniej Okręgowej Izby Urbanistów Nr członkowski Z-59	
Projektant	mgr inż. Adam Ziąja	

Rysunek nr 1 załącznika nr 1 do uchwały Nr .....  
Rady Miejskiej w Lewinie Brzeskim z dnia .....