

WYRYS ZE STUDIUM UWARUNKOWAŃ I KIERUNKÓW
ZAGOSPODAROWANIA PRZESTRZENNEGO GMINY
LEWIN BRZESKI



GRANICE OPRAWNIENIA ZMIANY W PLANIE

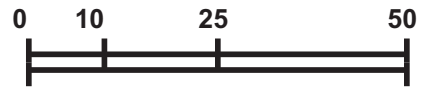
Gmina LEWIN BRZESKI WIEŚ CHRÓSCINA





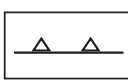


ZMIANA MIEJSCOWEGO PLANU
ZAGOSPODAROWANIA PRZESTRZENNEGO

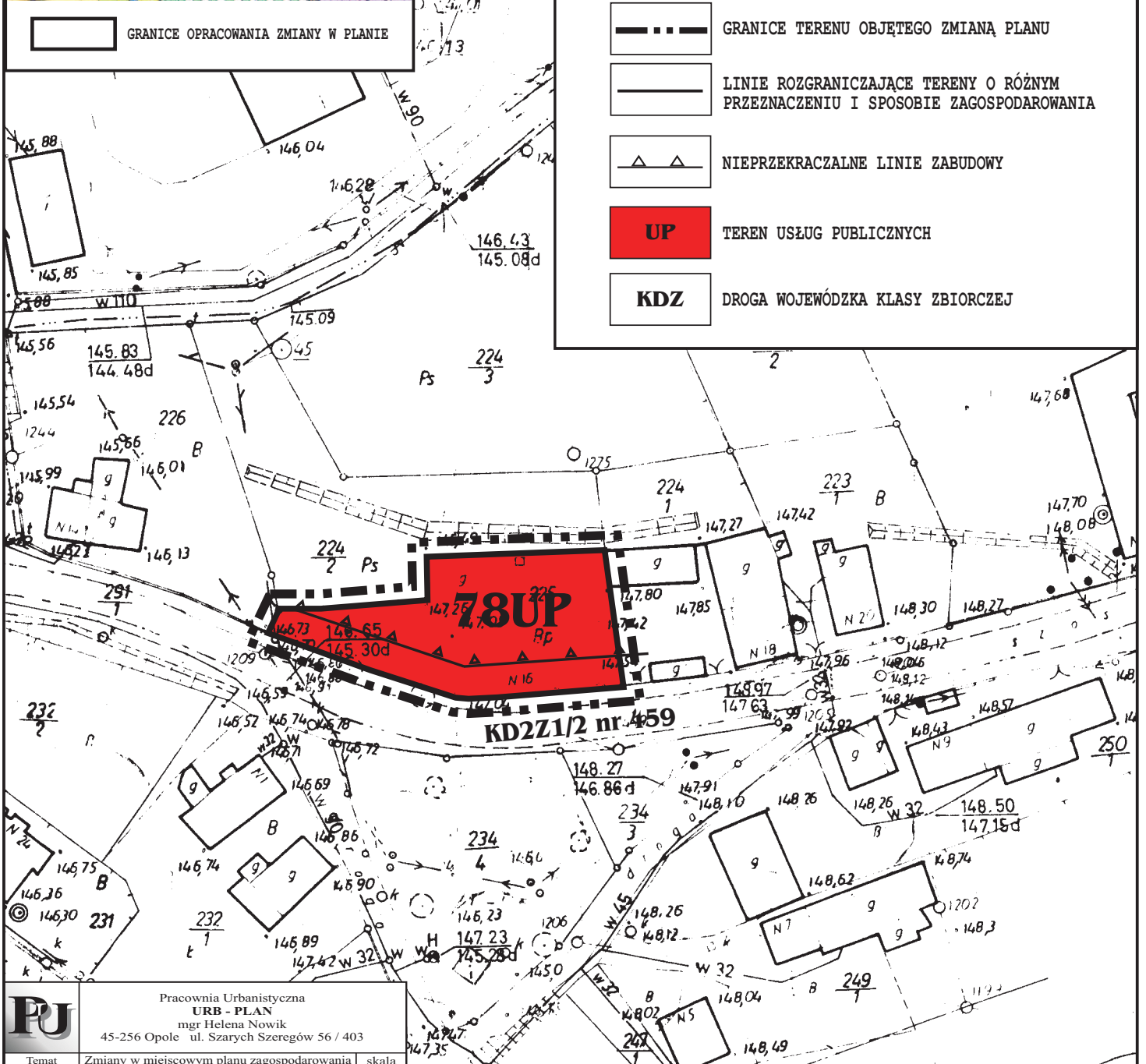
Rysunek planu nr 1

SKALA 1: 1000



OZNACZENIA:

-  GRANICE TERENU OBJĘTEGO ZMIANĄ PLANU
-  LINIE ROZGRANICZAJĄCE TERENY O RÓŻNYM PRZEZNACZENIU I SPOSOBIE ZAGOSPODAROWANIA
-  NIEPRZEKRACZALNE LINIE ZABUDOWY
-  **UP** TEREN USŁUG PUBLICZNYCH
-  **KDZ** DROGA WOJEWÓDZKA KLASY ZBIORCZEJ



PU	Pracownia Urbanistyczna URB - PLAN mgr Helena Nowik 45-256 Opole ul. Szarych Szeregów 56 / 403	
	Temat opracowania	Zmiany w miejscowym planie zagospodarowania przestrzennego wsi Chrościna
Przedmiot obiektu oprac.	Rysunek planu nr 1	skala 1:1000
Główny Projektant	mgr Helena Nowik - członek Zachodniej Okręgowej Izby Urbanistów Nr członkowski Z-59	
Projektant	mgr inż. Adam Ziaja	

Rysunek nr 1 załącznika nr 1 do uchwały Nr
Rady Miejskiej w Lewinie Brzeskim z dnia