

 GRANICE OPRACOWANIA ZMIANY W PLANIE

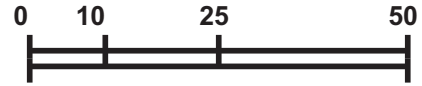
# Gmina LEWIN BRZESKI WIEŚ CHRÓSCINA





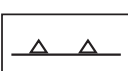


## ZMIANA MIEJSCOWEGO PLANU ZAGOSPODAROWANIA PRZESTRZENNEGO

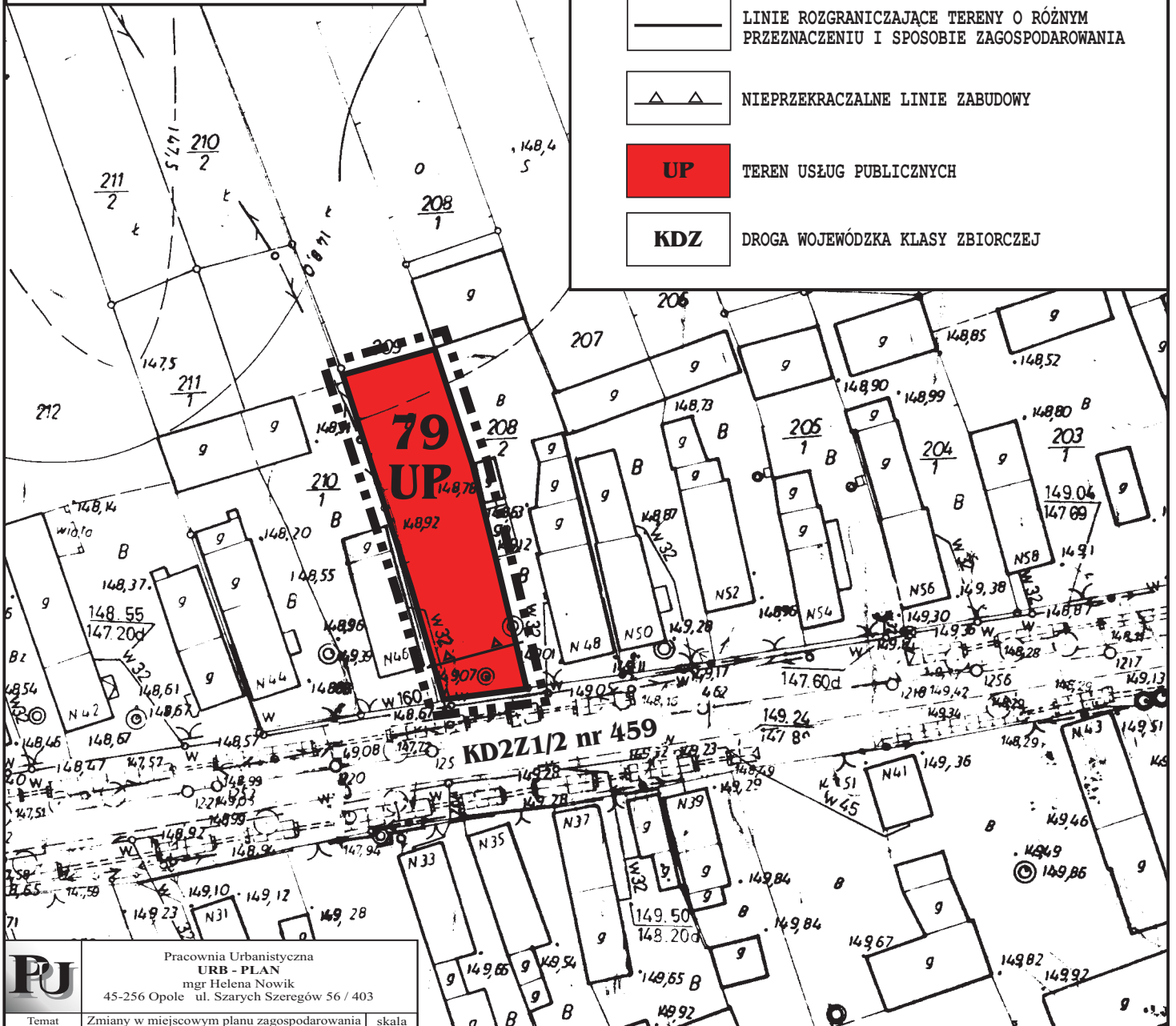
### Rysunek planu nr 2

SKALA 1: 1000



### OZNACZENIA:

-  GRANICE TERENU OBJĘTEGO ZMIANĄ PLANU
-  LINIE ROZGRANICZAJĄCE TERENY O RÓŻNYM PRZEZNACZENIU I SPOSOBIE ZAGOSPODAROWANIA
-  NIEPRZEKRACZALNE LINIE ZABUDOWY
-  **UP** TEREN USŁUG PUBLICZNYCH
-  **KDZ** DROGA WOJEWÓDZKA KLASY ZBIORCZEJ



**PU**

Pracownia Urbanistyczna  
**URB - PLAN**  
mgr Helena Nowik  
45-256 Opole ul. Szarych Szeregów 56 / 403

Temat opracowania	Zmiany w miejscowym planie zagospodarowania przestrzennego wsi Chrościna	skala 1:1000
Przedmiot oprac.	Rysunek planu nr 2	
Główny Projektant	mgr Helena Nowik - członek Zachodniej Okręgowej Izby Urbanistów Nr członkowski Z-59	
Projektant	mgr inż. Adam Ziąca	

Rysunek nr 2 załącznika nr 1 do uchwały Nr .....  
Rady Miejskiej w Lewinie Brzeskim z dnia .....