

**Projekt**

z dnia 10 czerwca 2015r.

Zatwierdzony przez .....

**UCHWAŁA NR .....**  
**RADY MIEJSKIEJ W LEWINIE BRZESKIM**  
z dnia ..... 2015 r.

**w sprawie przystąpienia do zmiany miejscowego planu zagospodarowania przestrzennego miasta Lewin Brzeski dla obszaru zlokalizowanego przy ul. Wymarzonej**

Na podstawie art. 14 ust. 1 i 2 ustawy z dnia 27 marca 2003 r. o planowaniu i zagospodarowaniu przestrzennym (Dz. U. z 2015 r. poz. 199) oraz art. 18 ust. 2 pkt. 5 ustawy z dnia 8 marca 1990 r. o samorządzie gminnym (Dz. U. z 2013r, poz. 594 zm. poz. 645, poz. 1318, z 2014r. poz. 379, poz. 1072) Rada Miejska w Lewinie Brzeskim uchwala, co następuje:

§ 1. Gmina Lewin Brzeski przystępuje do sporządzenia zmiany miejscowego planu zagospodarowania przestrzennego miasta Lewin Brzeski zatwierdzonego uchwałą Nr XXIII/173/2008 Rady Miejskiej w Lewinie Brzeskim z dnia 14 lipca 2008 r. ogłoszoną w Dz. Urz. 61 poz. 1797 w dniu 20.08.2008r.

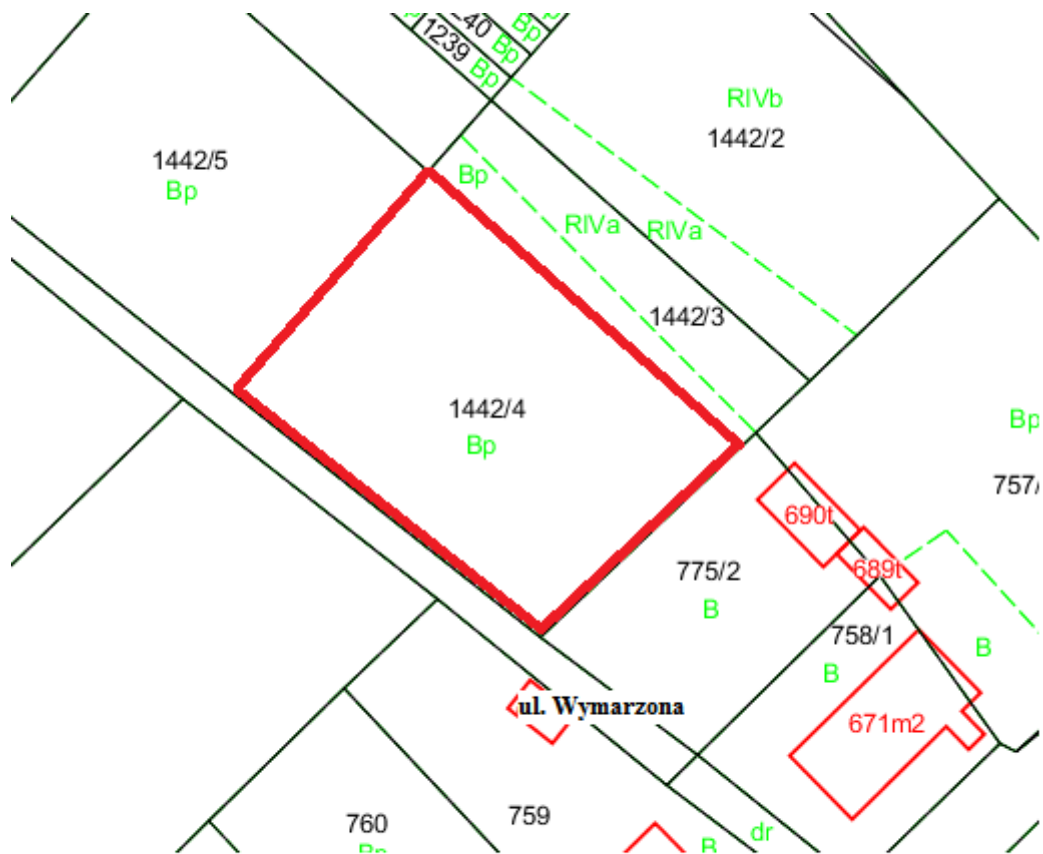
§ 2. Uchwała dotyczyć będzie obszaru określonego w załączniku graficznym stanowiącym integralną część uchwały.


§ 3. Wykonanie uchwały powierza się Burmistrzowi Lewina Brzeskiego.

§ 4. Uchwała wchodzi w życie z dniem podjęcia.

Opracował:  
Wydział BI

Przedkłada:  
Burmistrz Lewina Brzeskiego




 **Granice terenu objętego sporządzeniem zmiany miejscowego planu zagospodarowania przestrzennego**

## UZASADNIENIE

Niniejsza uchwała umożliwi rozpoczęcie procedury planistycznej zmierzającej do sporządzenia zmiany miejscowego planu zagospodarowania przestrzennego dla terenu zlokalizowanego przy ul. Wymarzonej w Lewinie Brzeskim. Procedura planistyczna zmierzać będzie do wprowadzenia zmian w ustaleniach obowiązującego mpzp dotyczących parametrów technicznych budynku mieszkalnego jednorodzinnego.

Poniżej mapa poglądowa przedstawiająca teren objęty zmianą plan:



 Lokalizacja terenu objętego zmianą miejscowego planu zagospodarowania przestrzennego