

Mapa zasadnicza

6473064,55

Starosta Brzeski
ul. Robotnicza 20
49-300 Brzeg

6473159,55

5623677,61

5623677,61

Województwo: opolskie, powiat: brzeski
Jednostka ewidencyjna: 160104
Obszar: Lewin Brzeski
Działka nr 1449/2
Skala 1:500

Doświadczysz się zgodność niniejszej kopii z treścią materiału państwowego zasobu geodezyjnego i kartograficznego

638/2

Starosta Brzeski

mapa zasadnicza

1339 B
P.1601.2016.1465 B

1336/3 B

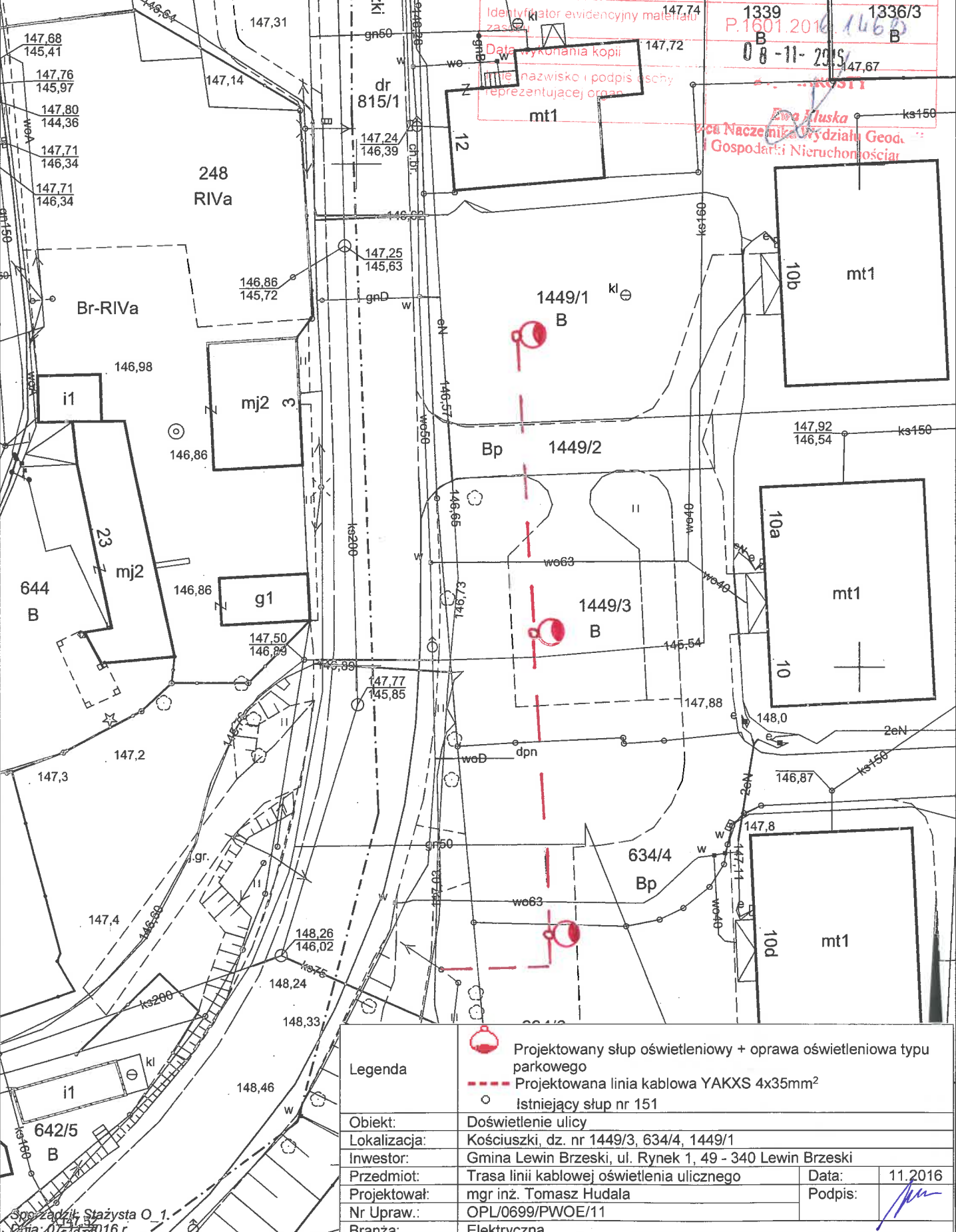
08-11-2016





147,29
147,56
147,74
147,72
147,67

Ewa Juska
Wice Naczelnik Wydziału Geod. i Gospodarki Nieruchomości

5623542,61

5623542,61



Legenda	 Projektowany słup oświetleniowy + oprawa oświetleniowa typu parkowego		
	 Projektowana linia kablowa YAKXS 4x35mm ²		
	 Istniejący słup nr 151		
Objekt:	Doświetlenie ulicy		
Lokalizacja:	Kościuszki, dz. nr 1449/3, 634/4, 1449/1		
Inwestor:	Gmina Lewin Brzeski, ul. Rynek 1, 49 - 340 Lewin Brzeski		
Przedmiot:	Trasa linii kablowej oświetlenia ulicznego	Data:	11.2016
Projektował:	mgr inż. Tomasz Hudala	Podpis:	
Nr Upraw.:	OPL/0699/PWOE/11		
Branża:	Elektryczna		

6473064,55

Godło: 6.140.17.09.1.3
Układ współrzędnych: 2000. Układ wysokości: Kronsztad 86

6473159,55

Spoprowadził: Stażysta O. 1.
Data: 07.11.2016 r.