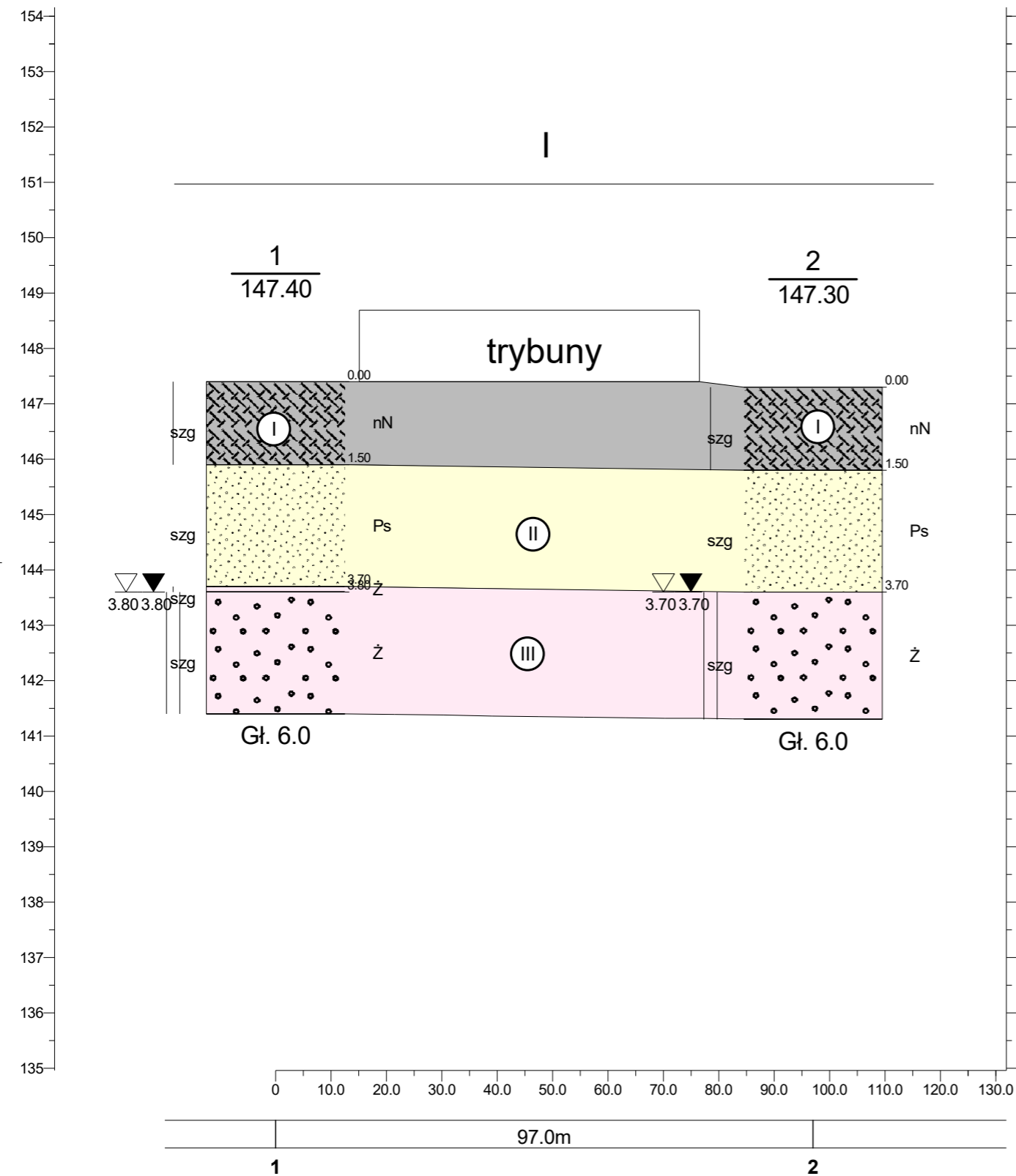
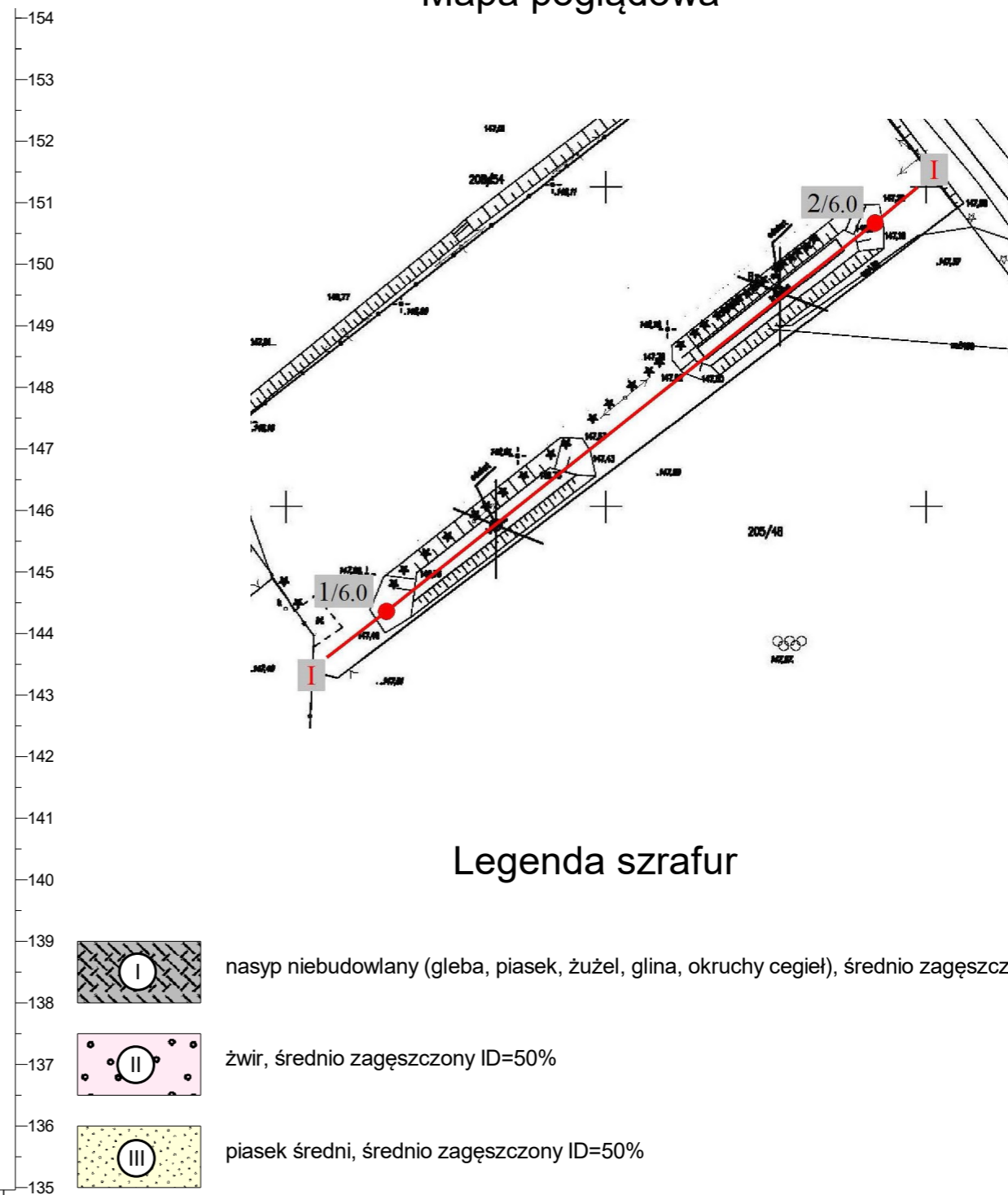


m n.p.m.





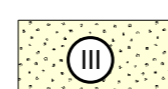
Skala
1: $\frac{1000}{100}$

m n.p.m.



Mapa poglądowa

Legenda szrafur

-  I nasyp niebudowlany (gleba, piasek, żużel, glina, okruchy cegieł), średnio zagęszczony ID=40%
-  II żwir, średnio zagęszczony ID=50%
-  III piasek średni, średnio zagęszczony ID=50%

| | | | | |
|--|------------|------------------------------|--|-----------------------|
| GEOWIERT Rzepka Invest Sp. z o.o. Sp. k. | | | | Zał.Nr |
| Dokumentacja badań podłoża. | | | Zadaszenie trybun boiska sportowego Lewin Brzeski, dz. nr 205/48, pow. brzeski. | |
| Przekrój geotechniczny I | | | | Skala |
| | | | | 1: $\frac{1000}{100}$ |
| Opracował | Data | Nazwisko | Podpis | |
| | 2016-12-14 | mgr geologii Danuta Matuszek | | |